



# Repère de nivellement

Système d'altitude : NGF-IGN 1969

Matricule :

**D.B.O3 - 42 BIS**

**68,365 m**

Année de dernière détermination : 1991

Altitude NORMALE

Repère vu en place en 2005

Type : M REPERE CYLINDRIQUE DU NIVELLEMENT GENERAL

Complément :

Système : RGF93 - Ellipsoïde : LAG GRS 1980 - Méridien origine : GREENWICH

Longitude (dms) : **2° 22' 05" E**

Latitude (dms) : **49° 55' 15" N**

Système : RGF93 - Projection : LAMBERT-93

E (km) : **654.58**

N (km) : **6980.42**

Département : SOMME Numéro INSEE : 80164 Commune : CAMON

Voie suivie : V.O.

de : ALLONVILLE (ECOLE) à : D.1

Côté : Gauche PK : - Distance : 0,87 km du repère D.B.O3 - 41a-I

Localisation : AU LIEU-DIT "LE PETIT CAMON", A L'ANGLE NORD-EST DE LA RUE NATIONALE (D.929) AVEC LA RUE DU BURIN

Support : MAISON

Partie support : SOUBASSEMENT DU MUR DE FACADE OUEST, FACE A LA RUE DU BURIN

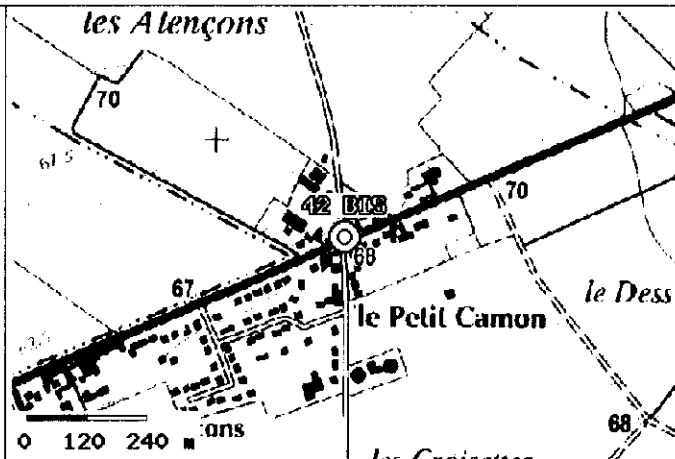
Repèrments : A 0.17 M DE L'EXTREMITE SUD

A 0.24 M AU-DESSOUS DE L'ARETE SUPERIEURE

Remarques : Exploitable par GPS depuis une station excentrée



Le repère est au centre de la photo



Carte : 2308 AMIENS

### Avertissement

Compte-tenu des risques de déplacement des repères, il est indispensable de rattacher vos opérations de nivellement à plusieurs repères proches, ceci afin de contrôler leur stabilité.

La responsabilité de l'IGN ne saurait être engagée en l'absence d'un tel contrôle.

Toute remarque concernant la destruction, la disparition ou le mauvais état des repères doit être signalée au Service de la Géodésie et du Nivellement : [sgn@ign.fr](mailto:sgn@ign.fr)


© 2009 Institut Géographique National 2-4 avenue Pasteur 94165 SAINT-MANDE CEDEX  
Reproduction autorisée avec mention © IGN 2009 dans le cadre de la cartographie réglementaire

# Repère de nivellement

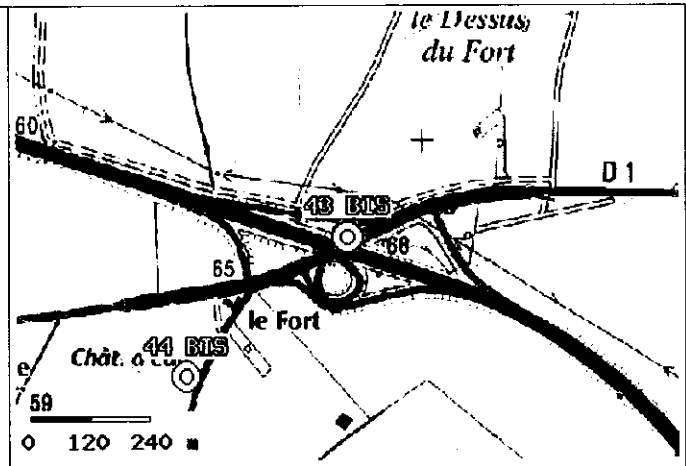
Matricule :	<b>D.B.O3 - 43 BIS</b>	Système d'altitude : NGF-IGN 1969
		<b>68,552 m</b>
Année de dernière détermination : 1991		Altitude NORMALE
<b>Repère vu en place en 2005</b>		

Type : <b>M REPERE CYLINDRIQUE DU NIVELLEMENT GENERAL</b>	
Complément :	
Système : RGF93 - Ellipsoïde : LAG GRS 1980 - Méridien origine : GREENWICH	
Longitude (dms) :	<b>2° 21' 44" E</b> Latitude (dms) : <b>49° 54' 10" N</b>
Système : RGF93 - Projection : LAMBERT-93	
E (km) :	<b>654.15</b> N (km) : <b>6978.42</b>
Département : <b>SOMME</b> Numéro INSEE : <b>80164</b> Commune : <b>CAMON</b>	
Voie suivie : <b>D.1</b>	
de : <b>V.O. VERS ALLONVILLE</b> à : <b>D.1E VERS CAMON</b>	
Coté : <b>Droit</b> PK : <b>-</b> Distance : <b>0,47 km du repère</b> <b>D.B.O3 - 44 BIS</b>	
Localisation : <b>AU PASSAGE INFERIEUR DE LA N.25</b>	
Support : <b>PONT-ROUTE SUR LA N.25</b>	
Partie support : <b>PARAPET NORD-EST, FACE NORD, FACE OPPOSEE A LA ROUTE</b>	
Repèrments : <b>A 3.70 M DE L'EXTREMITE EST</b> <b>A 0.51 M AU-DESSOUS DU SOMMET</b>	

Remarques : **Exploitable directement par GPS**



**Le repère est au centre de la photo**



**Carte : 2308 AMIENS**

**Avertissement**

Compte-tenu des risques de déplacement des repères, il est indispensable de rattacher vos opérations de nivellement à plusieurs repères proches, ceci afin de contrôler leur stabilité. La responsabilité de l'IGN ne saurait être engagée en l'absence d'un tel contrôle. Toute remarque concernant la destruction, la disparition ou le mauvais état des repères doit être signalée au Service de la Géodésie et du Nivellement : [sgn@ign.fr](mailto:sgn@ign.fr)

© 2009 Institut Géographique National 2-4 avenue Pasteur 94165 SAINT-MANDE CEDEX  
Reproduction autorisée avec mention © IGN 2009 dans le cadre de la cartographie réglementaire



# Repère de nivellement

Système d'altitude : NGF-IGN 1969

Matricule :

**D.B.O3 - 44-I**

**51,347 m**

Année de dernière détermination : 1991

Altitude NORMALE

Repère vu en place en 2005

Type : **R RIVET**

Complément :

Système : RGF93 - Ellipsoïde : IAG GRS 1980 - Méridien origine : GREENWICH

Longitude (dms) : **2° 21' 21" E**

Latitude (dms) : **49° 53' 46" N**

Système : RGF93 - Projection : LAMBERT-93

E (km) : **653.68**

N (km) : **6977.67**

Département : **SOMME** Numéro INSEE : **80164** Commune : **CAMON**

Voie suivie : **D.1E**

de : **D.1 à : CAMON (MAIRIE)**

Côté : **Gauche** PK : - Distance : **0,53 km du repère** **D.B.O3 - 44 BIS**

Localisation : **AU NORD-EST DU CARREFOUR AVEC UN V.O.**

Support : **PYLONE PORTE TRANSFORMATEUR**

Partie support : **SOCLE, FACE SUPERIEURE, COTE OUEST**

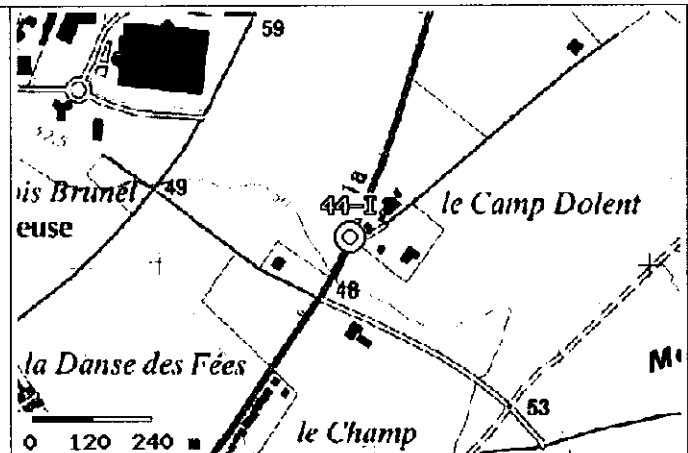
Repèrments : **A 0.50 M DE L'EXTREMITE SUD ET A 0.32 M DU PYLONE  
AU SOMMET**

Remarques : **Exploitable par GPS depuis une station excentrée**



Le repère est au centre de la photo

3. 8. 2005 17:14



Carte : 2308 AMIENS

### Avertissement

Compte-tenu des risques de déplacement des repères, il est indispensable de rattacher vos opérations de nivellement à plusieurs repères proches, ceci afin de contrôler leur stabilité. La responsabilité de l'IGN ne saurait être engagée en l'absence d'un tel contrôle.

Toute remarque concernant la destruction, la disparition ou le mauvais état des repères doit être signalée au Service de la Géodésie et du Nivellement : [sgn@ign.fr](mailto:sgn@ign.fr)

© 2009 Institut Géographique National 2-4 avenue Pasteur 94165 SAINT-MANDE CEDEX  
Reproduction autorisée avec mention © IGN 2009 dans le cadre de la cartographie réglementaire

# Repère de nivellement

Système d'altitude : NGF-IGN 1969

Matricule : **D.B.O3 - 44 BIS**

**63,578 m**

Année de dernière détermination : 1991

Altitude NORMALE

Repère vu en place en 2005

Type : **M REPERE CYLINDRIQUE DU NIVELLEMENT GENERAL**

Complément :

Système : RGF93 - Ellipsoïde : LAG GRS 1980 - Méridien origine : GREENWICH

Longitude (dms) : **2° 21' 28" E**

Latitude (dms) : **49° 54' 01" N**

Système : RGF93 - Projection : LAMBERT-93

E (km) : **653.82**

N (km) : **6978.14**

Département : **SOMME** Numéro INSEE : **80164** Commune : **CAMON**

Voie suivie : **D.1E**

de : **D.1 à : CAMON (MAIRIE)**

Coté : **Droit** PK : - Distance : **0,47 km du repère** **D.B.O3 - 43 BIS**

Localisation : **A 200 M AU SUD-OUEST DU CARREFOUR AVEC LA D.1**

Support : **CHATEAU D'EAU**

Partie support : **FACE EST**

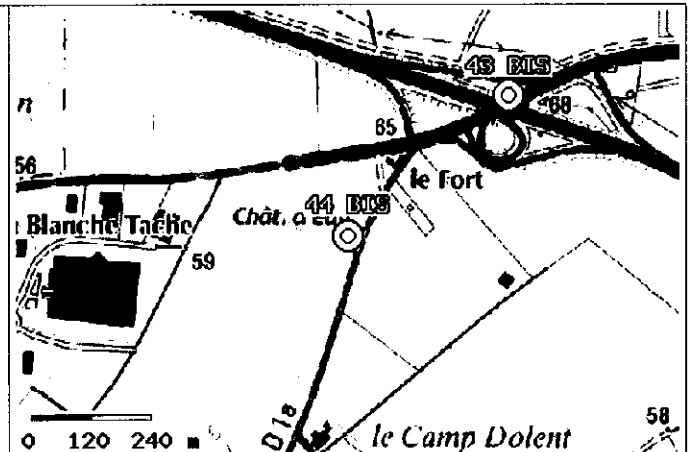
Repèrments : **A 0.36 M AU NORD DE LA PORTE**

**A 0.47 M AU-DESSUS DE LA DALLE**

Remarques : **Exploitable par GPS depuis une station excentrée**



Le repère est au centre de la photo



Carte : 2308 AMIENS

### Avertissement

Compte-tenu des risques de déplacement des repères, il est indispensable de rattacher vos opérations de nivellement à plusieurs repères proches, ceci afin de contrôler leur stabilité. La responsabilité de l'IGN ne saurait être engagée en l'absence d'un tel contrôle.

Toute remarque concernant la destruction, la disparition ou le mauvais état des repères doit être signalée au Service de la Géodésie et du Nivellement : [sgn@ign.fr](mailto:sgn@ign.fr)

© 2009 Institut Géographique National 2-4 avenue Pasteur 94165 SAINT-MANDE CEDEX  
Reproduction autorisée avec mention © IGN 2009 dans le cadre de la cartographie réglementaire

# Repère de nivellement

Système d'altitude : NGF-IGN 1969

Matricule :

**D.B.O3 - 45**

**39,762 m**

Année de dernière détermination : 1991

Altitude NORMALE

Repère vu en place en 2005

Type : M REPERE CYLINDRIQUE DU NIVELLEMENT GENERAL

Complément :

Système : RGF93 - Ellipsoïde : IAG GRS 1980 - Méridien origine : GREENWICH

Longitude (dms) : **2° 20' 57" E**

Latitude (dms) : **49° 53' 25" N**

Système : RGF93 - Projection : LAMBERT-93

E (km) : **653.19**

N (km) : **6977.02**

Département : **SOMME** Numéro INSEE : **80164** Commune : **CAMON**

Voie suivie : **D.1E**

de : **D.1 à : CAMON (MAIRIE)**

Coté : **Gauche** PK : -

Distance : **0,83 km du repère** **D.B.O3 - 44-I**

Localisation :

Support : **CIMETIERE DE CAMON**

Partie support : **SOUBASSEMENT DU PILIER SUD-OUEST DU PORTAIL, FACE NORD-OUEST, FACE ROUTE**

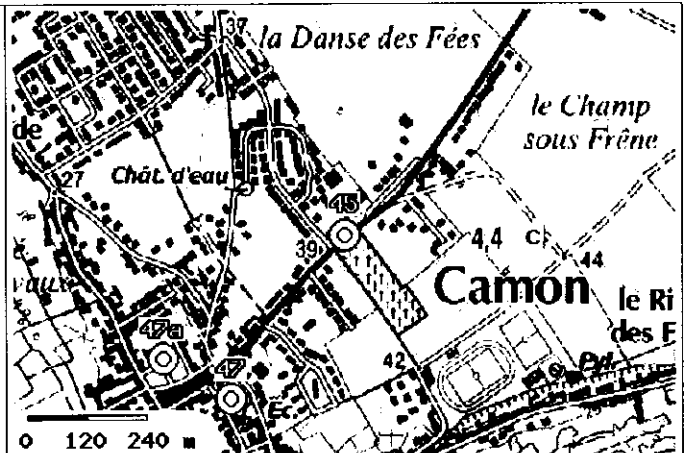
Repèrments : **A 0.46 M DE L'EXTREMITE SUD-OUEST**

**A 0.35 M AU-DESSOUS DE L'ARETE SUPERIEURE**

Remarques : **Exploitable par GPS depuis une station excentrée**



Le repère est au centre de la photo



Carte : 2308 AMIENS

## Avertissement

Compte-tenu des risques de déplacement des repères, il est indispensable de rattacher vos opérations de nivellement à plusieurs repères proches, ceci afin de contrôler leur stabilité. La responsabilité de l'IGN ne saurait être engagée en l'absence d'un tel contrôle.

Toute remarque concernant la destruction, la disparition ou le mauvais état des repères doit être signalée au Service de la Géodésie et du Nivellement : [sgn@ign.fr](mailto:sgn@ign.fr)

© 2009 Institut Géographique National 2-4 avenue Pasteur 94165 SAINT-MANDE CEDEX  
Reproduction autorisée avec mention © IGN 2009 dans le cadre de la cartographie réglementaire

# Repère de nivellement

Système d'altitude : NGF-IGN 1969

Matricule : **D.B.O3 - 47**

**31,583 m**

Année de dernière détermination : 1991

Altitude NORMALE

Repère vu en place en 2005

Type : **M REPERE CYLINDRIQUE DU NIVELLEMENT GENERAL**

Complément :

Système : RGF93 - Ellipsoïde : IAG GRS 1980 - Méridien origine : GREENWICH

Longitude (dms) : **2° 20' 45" E**

Latitude (dms) : **49° 53' 14" N**

Système : RGF93 - Projection : LAMBERT-93

E (km) : **652.96**

N (km) : **6976.69**

Département : **SOMME** Numéro INSEE : **80164** Commune : **CAMON**

Voie suivie : **D.1E**

de : **D.1 à : CAMON (MAIRIE)**

Côté : **Gauche** PK : **-** Distance : **0,48 km** du repère **D.B.O3 - 45**

Localisation : **A 80 M AU SUD-EST DE LA ROUTE**


Support : **EGLISE DE CAMON**

Partie support : **SOUBASSEMENT DE L'ABOUT DU CONTREFORT D'ANGLE SUD-OUEST DU MUR DE FACADE NORD-OUEST DE LA NEF, FACE NORD-OUEST**

Repèrments : **A 0.39 M DE L'EXTREMITE SUD-OUEST**

**A 0.77 M AU-DESSOUS DE L'ARETE SUPERIEURE**

Remarques : **Exploitable par GPS depuis une station excentrée**



Le repère est au centre de la photo



Carte : 2308 AMIENS

### Avertissement

Compte-tenu des risques de déplacement des repères, il est indispensable de rattacher vos opérations de nivellement à plusieurs repères proches, ceci afin de contrôler leur stabilité. La responsabilité de l'IGN ne saurait être engagée en l'absence d'un tel contrôle.

Toute remarque concernant la destruction, la disparition ou le mauvais état des repères doit être signalée au Service de la Géodésie et du Nivellement : [sgn@ign.fr](mailto:sgn@ign.fr)

© 2009 Institut Géographique National 2-4 avenue Pasteur 94165 SAINT-MANDE CEDEX  
Reproduction autorisée avec mention © IGN 2009 dans le cadre de la cartographie réglementaire



# Repère de nivellement

Système d'altitude : NGF-IGN 1969

Matricule :

**D.B.O3 - 47a**

**30,657 m**

Année de dernière détermination : 1991

Altitude NORMALE

Repère vu en place en 2005

Type : **M REPERE CYLINDRIQUE DU NIVELLEMENT GENERAL**

Complément :

Système : RGF93 - Ellipsoïde : IAG GRS 1980 - Méridien origine : GREENWICH

Longitude (dms) : **2° 20' 38" E**

Latitude (dms) : **49° 53' 16" N**

Système : RGF93 - Projection : LAMBERT-93

E (km) : **652.82**

N (km) : **6976.77**

Département : **SOMME** Numéro INSEE : **80164** Commune : **CAMON**

Voie suivie : **D.1E**

de : **D.1 à CAMON (MAIRIE)**

Côté : **Droit** PK : **-** Distance : **0,50 km du repère** **D.B.O3 - 46**

Localisation : **A 100 M AU NORD DE LA ROUTE, PLACE DE LA MAIRIE**

Support : **MAIRIE DE CAMON**

Partie support : **SOUBASSEMENT DU MUR DE FACADE SUD-EST, FACE PLACE**

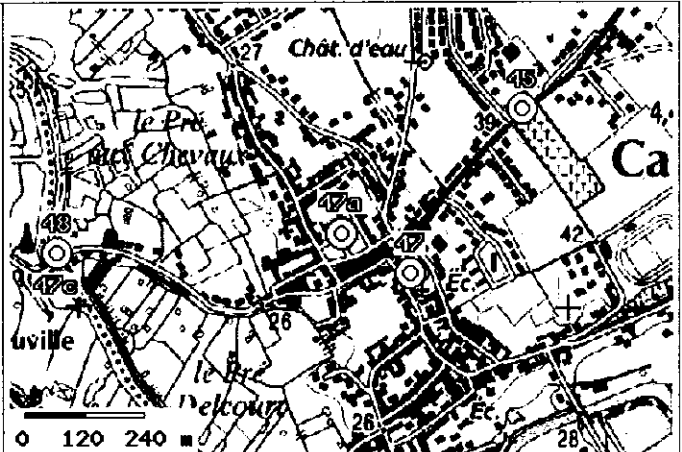
Repèrments : **A 0.47 M DE L'EXTREMITE NORD-EST**

**A 0.10 M AU-DESSOUS DE L'ARETE SUPERIEURE**

Remarques : **Exploitable par GPS depuis une station excentrée**



Le repère est au centre de la photo



Carte : 2308 AMIENS

### Avertissement

Compte-tenu des risques de déplacement des repères, il est indispensable de rattacher vos opérations de nivellement à plusieurs repères proches, ceci afin de contrôler leur stabilité. La responsabilité de l'IGN ne saurait être engagée en l'absence d'un tel contrôle.

Toute remarque concernant la destruction, la disparition ou le mauvais état des repères doit être signalée au Service de la Géodésie et du Nivellement : [sgn@ign.fr](mailto:sgn@ign.fr)

© 2009 Institut Géographique National 2-4 avenue Pasteur 94165 SAINT-MANDE CEDEX  
Reproduction autorisée avec mention © IGN 2009 dans le cadre de la cartographie réglementaire

# Repère de nivellement

Système d'altitude : NGF-IGN 1969

Matricule :

**D.B.O3 - 47c**

**25,023 m**

Année de dernière détermination : 1991

Altitude NORMALE

Repère vu en place en 2005

Type : **M REPERE CYLINDRIQUE DU NIVELLEMENT GENERAL**

Complément :

Système : RGF93 - Ellipsoïde : IAG GRS 1980 - Méridien origine : GREENWICH

Longitude (dms) : **2° 20' 09" E**

Latitude (dms) : **49° 53' 15" N**

Système : RGF93 - Projection : LAMBERT-93

E (km) : **652.24**

N (km) : **6976.73**

Département : **SOMME** Numéro INSEE : **80164** Commune : **CAMON**

Voie suivie : **V.O.**

de : **CAMON (MAIRIE)** à : **AMIENS (CENTRE)**

Côté : **Gauche** PK : **-** Distance : **0,67 km** du repère **D.B.O3 - 47a**

Localisation :

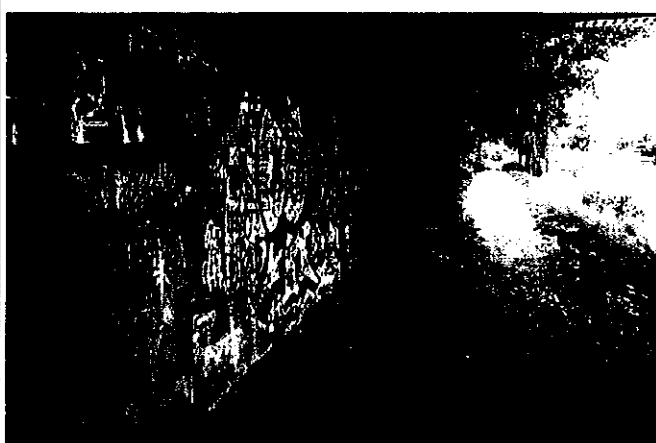
Support : **PONT SUR LA SOMME (FLEUVE)**

Partie support : **PIEDROIT DE LA CULEE RIVE DROITE, FACE FLEUVE**

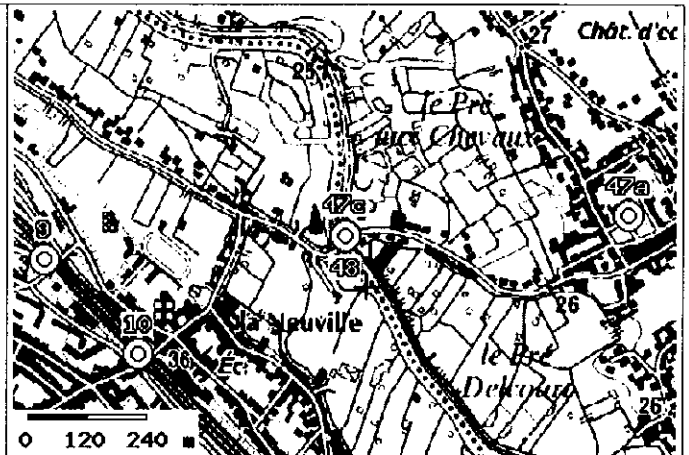
Repèrments : **A 1.37 M DE L'EXTREMITE AMONT**

**A 1.84 M AU-DESSOUS DE L'ARETE SUPERIEURE**

Remarques : **Exploitable par GPS depuis une station excentrée**



Le repère est au centre de la photo



Carte : 2308 AMIENS

### Avertissement

Compte-tenu des risques de déplacement des repères, il est indispensable de rattacher vos opérations de nivellement à plusieurs repères proches, ceci afin de contrôler leur stabilité. La responsabilité de l'IGN ne saurait être engagée en l'absence d'un tel contrôle.

Toute remarque concernant la destruction, la disparition ou le mauvais état des repères doit être signalée au Service de la Géodésie et du Nivellement : [sgn@ign.fr](mailto:sgn@ign.fr)

© 2009 Institut Géographique National 2-4 avenue Pasteur 94165 SAINT-MANDE CEDEX  
Reproduction autorisée avec mention © IGN 2009 dans le cadre de la cartographie réglementaire





# Repère de nivellement

Système d'altitude : NGF-IGN 1969

Matricule :

**D.B.O3 - 48**

**27,611 m**

Année de dernière détermination : 1991

Altitude NORMALE

Repère vu en place en 2005

Type : M REPERE CYLINDRIQUE DU NIVELLEMENT GENERAL

Complément :

Système : RGF93 - Ellipsoïde : IAG GRS 1980 - Méridien origine : GREENWICH

Longitude (dms) : **2° 20' 09" E**

Latitude (dms) : **49° 53' 15" N**

Système : RGF93 - Projection : LAMBERT-93

E (km) : **652.24**

N (km) : **6976.73**

Département : SOMME Numéro INSEE : 80164 Commune : CAMON

Voie suivie : V.O.

de : CAMON (MAIRIE) à : AMIENS (CENTRE)

Coté : Droit PK : - Distance : 0,67 km du repère D.B.O3 - 47a

Localisation :


Support : PONT SUR LA SOMME (FLEUVE)

Partie support : DECROCHEMENT AVAL DE LA CULEE RIVE DROITE, FACE FLEUVE

Repèrments : A 0.20 M DE L'EXTREMITE AVAL

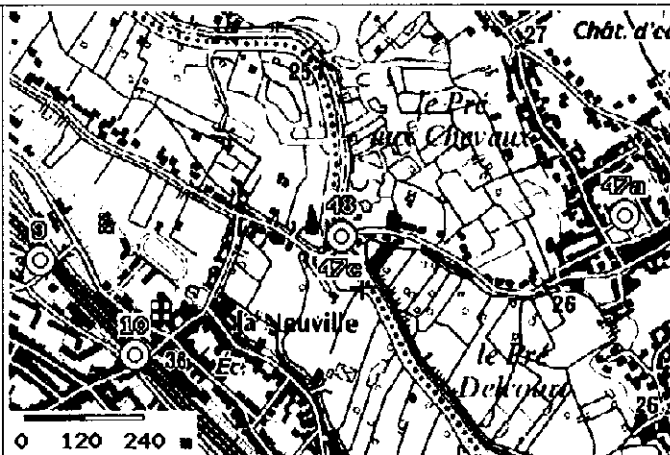
A 0.69 M AU-DESSOUS DU SOMMET

Remarques : Exploitable par GPS depuis une station excentrée



3. 8. 2005 13:29

Le repère est au centre de la photo



Carte : 2308 AMIENS

### Avertissement

Compte-tenu des risques de déplacement des repères, il est indispensable de rattacher vos opérations de nivellement à plusieurs repères proches, ceci afin de contrôler leur stabilité.

La responsabilité de l'IGN ne saurait être engagée en l'absence d'un tel contrôle.

Toute remarque concernant la destruction, la disparition ou le mauvais état des repères doit être signalée au Service de la Géodésie et du Nivellement : [sgn@ign.fr](mailto:sgn@ign.fr)

© 2009 Institut Géographique National 2-4 avenue Pasteur 94165 SAINT-MANDE CEDEX

Reproduction autorisée avec mention © IGN 2009 dans le cadre de la cartographie réglementaire