
















DIRECTION DEPARTEMENTALE DES TERRITOIRES ET DE LA MER
CONNAISSANCE DES TERRITOIRES, URBANISME ET RISQUES
1 Bd du Port. 80026 AMIENS Cedex 1. Tél: 03-22-97-21-00

Copyright: I.G.N. - BDPARCELLAIRE-2007

LEGENDE

-  **A4.** Servitudes concernant les terrains riverains des cours d'eau non domaniaux ou compris dans l'emprise du lit de ces cours d'eau.
-  **A5.** Servitudes pour la pose des canalisations publiques d'eau potable et d'assainissement.
-  **AC1.** Servitudes de protection des monuments historiques.
-  **AC2.** Servitudes de protection des sites et monuments naturels.
-  **EL3.** Servitudes de halage et de marchepied.
-  **EL11.** Servitudes relatives aux voies express et aux déviations d'agglomérations.
-  **I3.** Servitudes relatives à l'établissement des canalisations de distribution et de transport de gaz.
-  **I4.** Servitudes relatives à l'établissement des canalisations électriques.
-  **INT1.** Servitudes au voisinage des cimetières.
-  **PT2.** Servitudes relatives aux transmissions radioélectriques concernant la protection contre les obstacles, des centres d'émission et de réception exploités par l'Etat.
-  **PT3.** Servitudes relatives aux communications téléphoniques et télégraphiques.
-  **T1.** Servitudes relatives aux chemins de fer.
-  **T5.** Servitudes aéronautiques, servitudes de dégagement (aérodromes civils et militaires).

AUTRES CONTRAINTES

-  Sites géodésiques et repères de nivellement.

